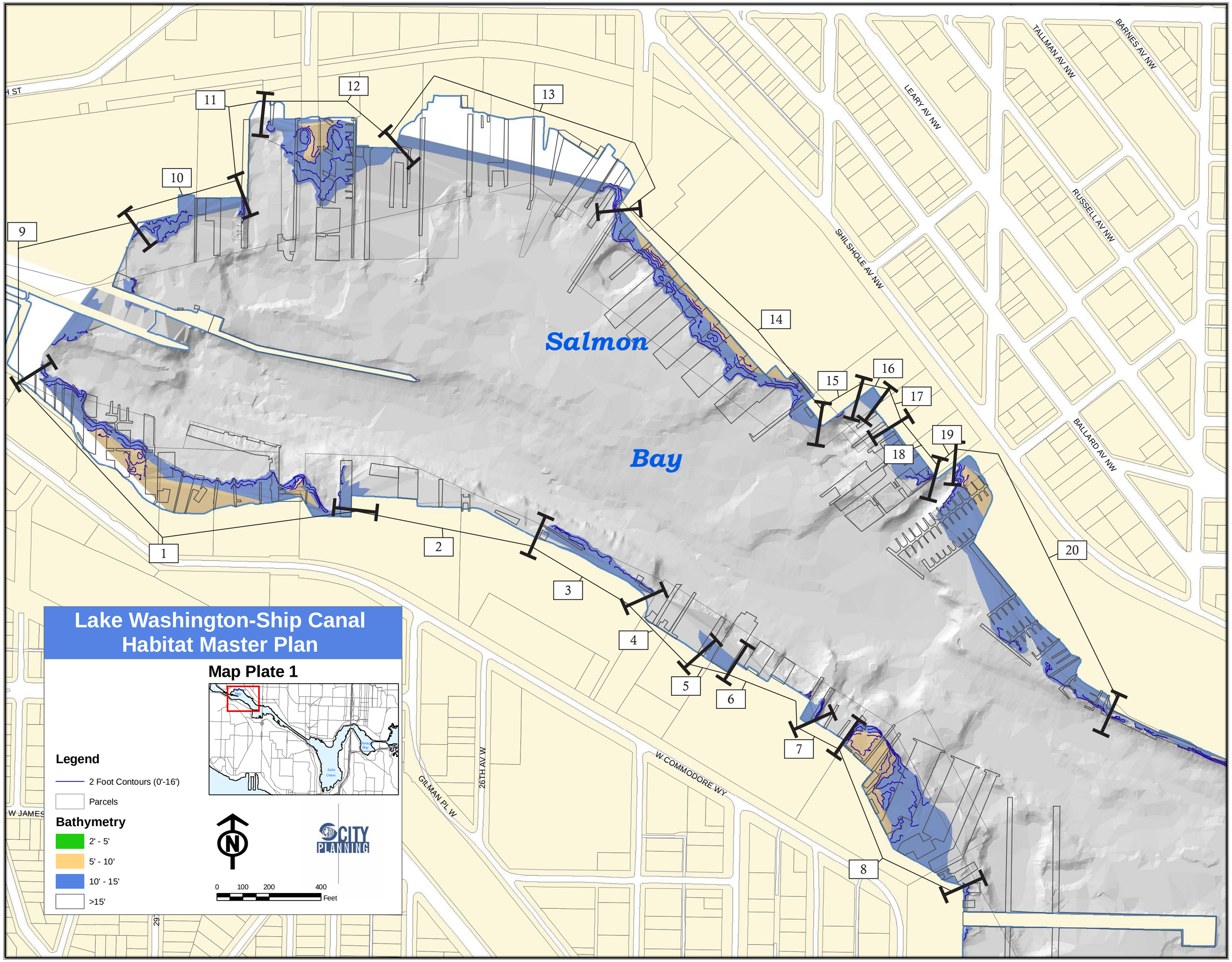
Salmon
Bay
1
2
3
4
5
6
7
8
9
10
11
12
13
14
15
16
17
18
19
20
TALLMAN AV NW
BARNES AV NW
LEARY AV NW
RUSSELL AV NW
SHILSHOLE AV NW
BALLARD AV NW
W COMMODORE WY
GILMAN PL W
26TH AV W
W JAMES
Lake Washington-Ship Canal
Habitat Master Plan
Map Plate 1
Legend
2 Foot Contours (0'-16')
Parcels
Bathymetry
2' - 5'
5' - 10'
10' - 15'
>15'
N
CITY PLANNING
0 100 200 400
Feet

Lake Washington-Ship Canal Habitat Master Plan

Map Plate 2

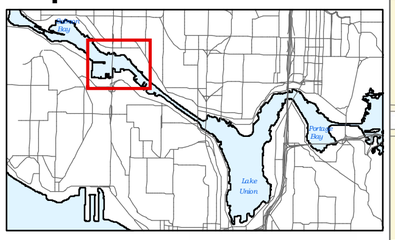

Legend

- 2 Foot Contours (0'-16')
- Parcels

Bathymetry

- 2' - 5'
- 5' - 10'
- 10' - 15'
- >15'

N

0 100 200 400 Feet

CITY PLANNING

NW LEARY WY
NW BALLARD AV
NW 46TH ST
NW FERN PL
NW 40TH ST
BLEWETT WAY
W EWING PL
W EMERSON ST
21ST AV W
Lake Washington Ship Canal

21 22 23 24 25 26 27 28 29 30 31 32 33 34 35 36 37

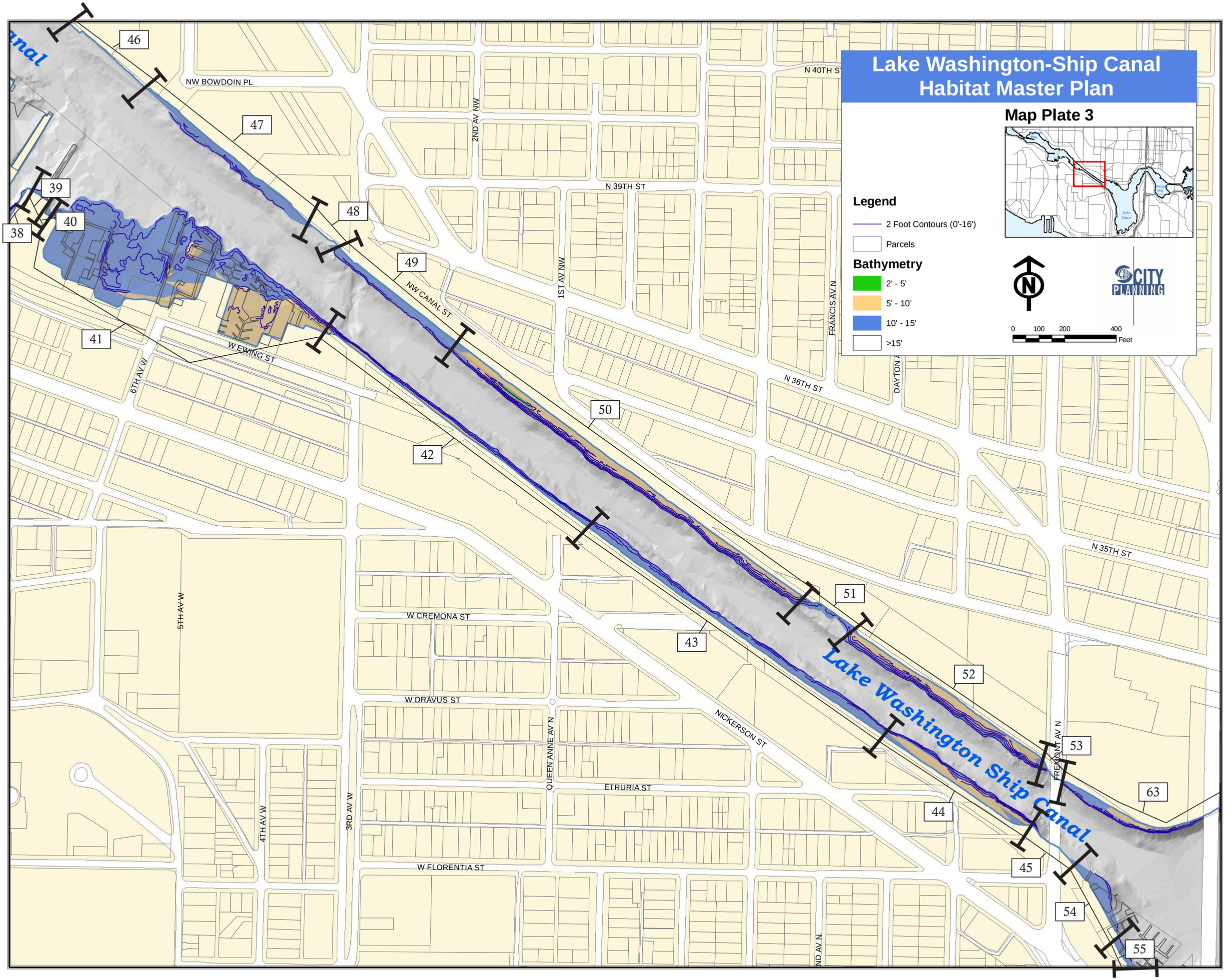
Lake Washington-Ship Canal
Habitat Master Plan
Map Plate 3
Legend
2 Foot Contours (0'-16')
Parcels
Bathymetry
2' - 5'
5' - 10'
10' - 15'
>15'
0 100 200 400
Feet
CITY PLANNING
Lake Washington Ship Canal
NW BOWDOIN PL
N 40TH ST
2ND AV NW
N 39TH ST
1ST AV NW
NW CANAL ST
FRANCIS AV N
W EWING ST
6TH AV W
N 36TH ST
DAYTON AV N
N 35TH ST
5TH AV W
W CREMONA ST
W DRAVUS ST
NICKERSON ST
QUEEN ANNE AV N
ETRURIA ST
FREMONT AV N
4TH AV W
3RD AV W
W FLORENTIA ST
38
39
40
41
42
43
44
45
46
47
48
49
50
51
52
53
54
55
63

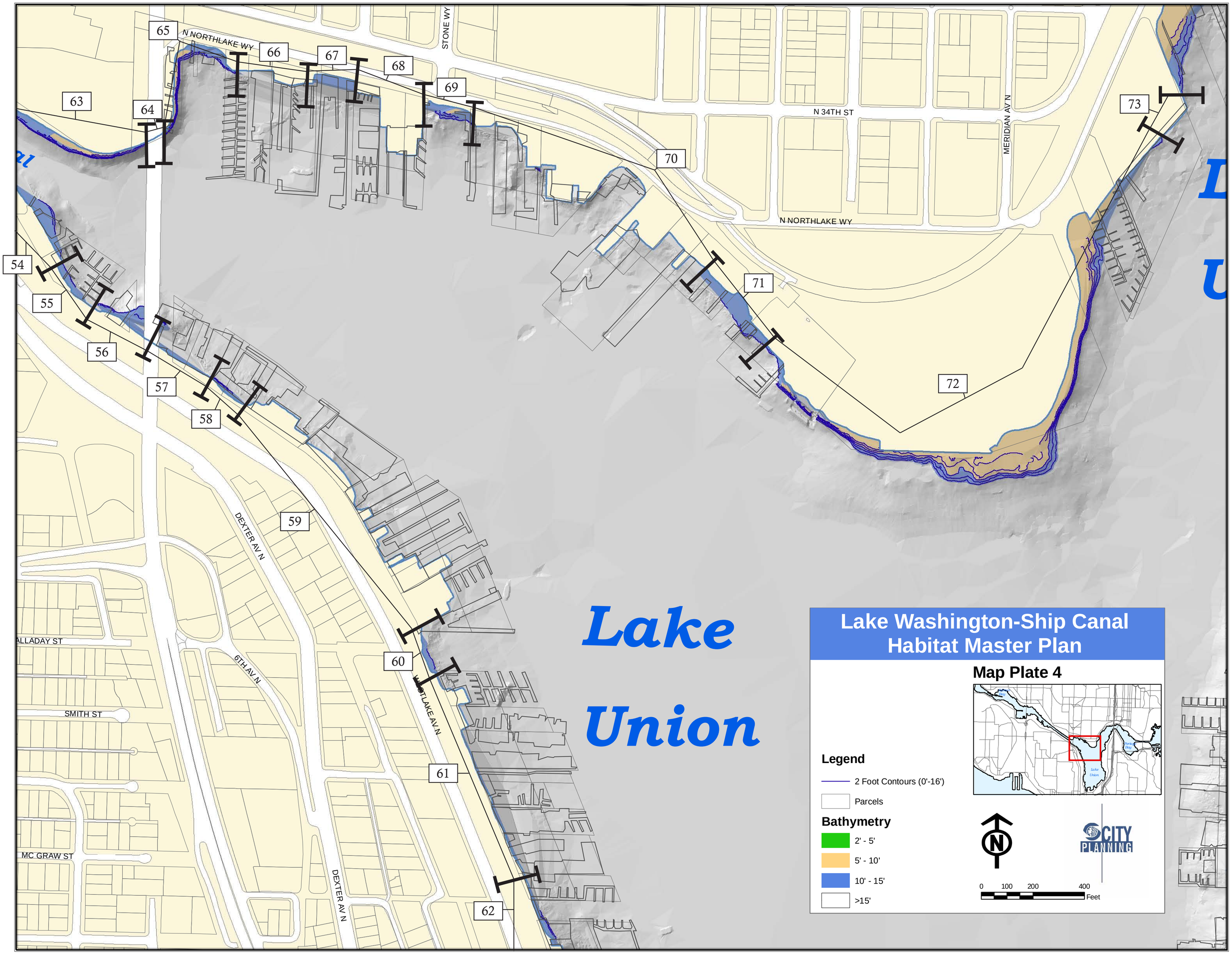
Lake Washington-Ship Canal
Habitat Master Plan
Map Plate 4
Legend
2 Foot Contours (0'-16')
Parcels
Bathymetry
2' - 5'
5' - 10'
10' - 15'
>15'
0 100 200 400
Feet
CITY PLANNING
Lake Union
N NORTHLAKE WY
STONE WY
N 34TH ST
MERIDIAN AV N
DEXTER AV N
6TH AV N
LAKE AV N
ALLADAY ST
SMITH ST
MC GRAW ST
63
64
65
66
67
68
69
70
71
72
73
54
55
56
57
58
59
60
61
62

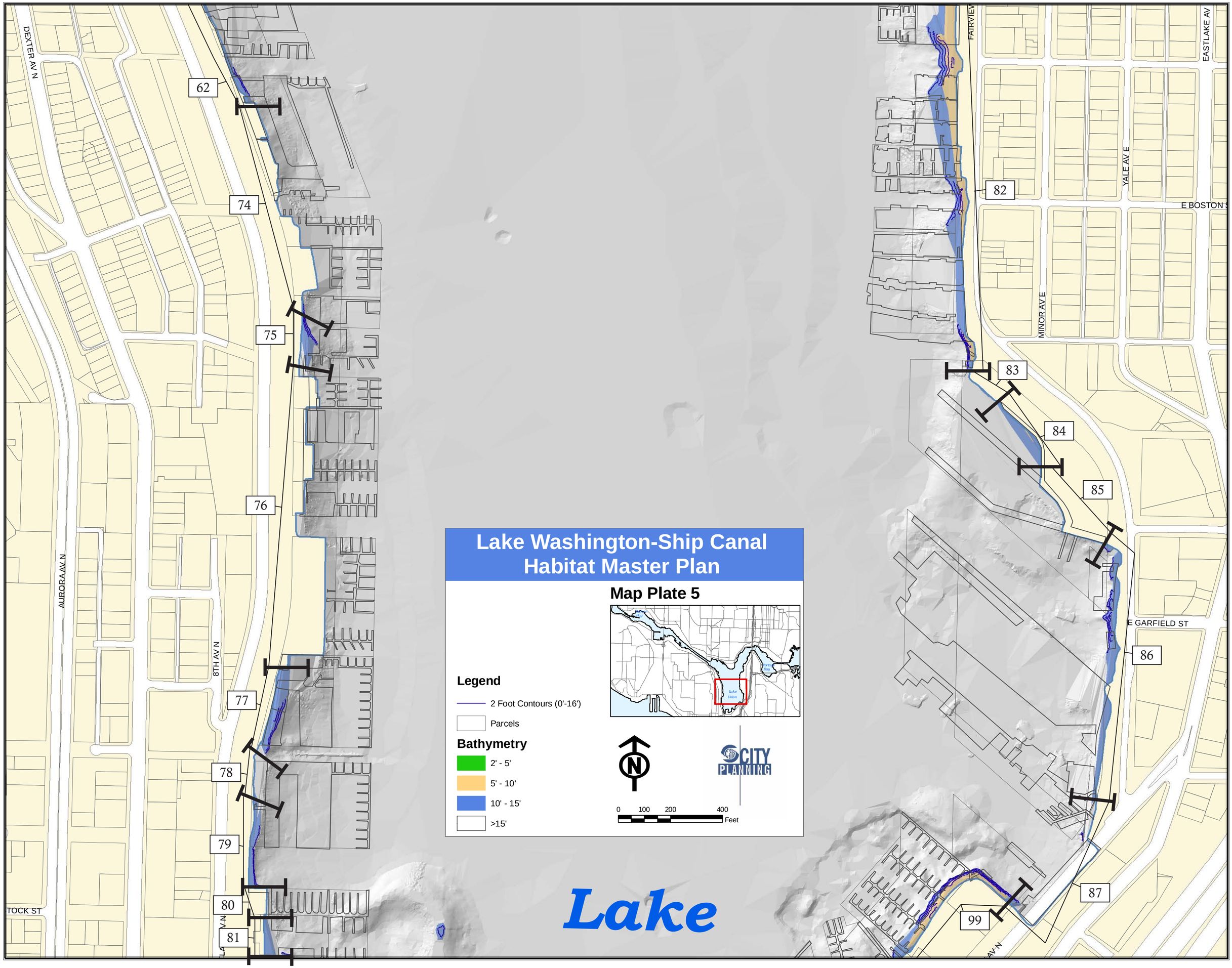

Lake Washington-Ship Canal
Habitat Master Plan
Map Plate 5
Legend
2 Foot Contours (0'-16')
Parcels
Bathymetry
2' - 5'
5' - 10'
10' - 15'
>15'
0 100 200 400
Feet
CITY PLANNING
Lake
DEXTER AV N
AURORA AV N
8TH AV N
TOCK ST
FAIRVIEW
EASTLAKE AV
YALE AV E
E BOSTON S
MINOR AV E
E GARFIELD ST
62
74
75
76
77
78
79
80
81
82
83
84
85
86
87
99

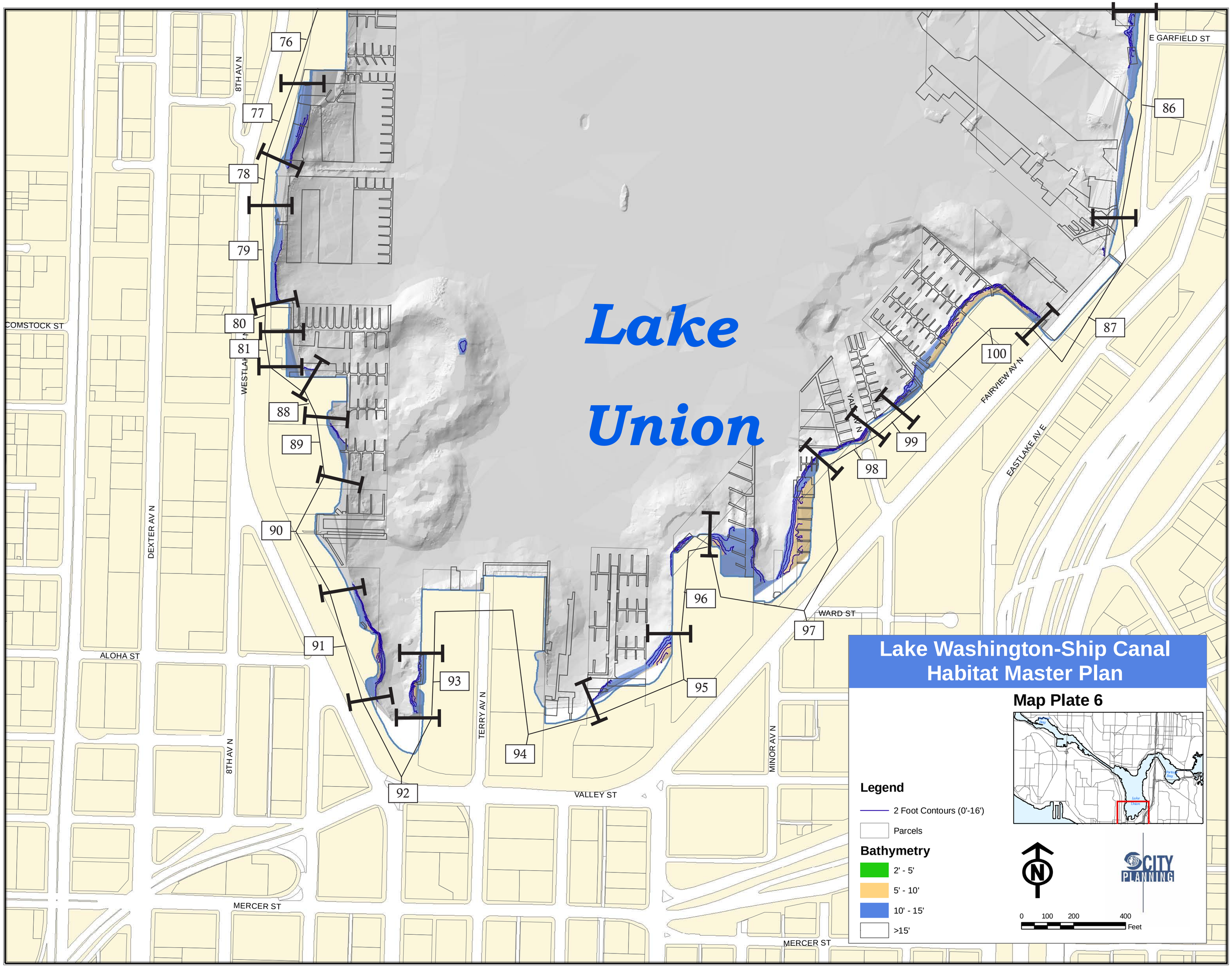
Lake Union
Lake Washington-Ship Canal Habitat Master Plan
Map Plate 6
Legend
2 Foot Contours (0'-16')
Parcels
Bathymetry
2' - 5'
5' - 10'
10' - 15'
>15'
0 100 200 400 Feet
CITY PLANNING
76
77
78
79
80
81
88
89
90
91
92
93
94
95
96
97
98
99
100
86
87
8TH AV N
COMSTOCK ST
WESTLAKE AV N
DEXTER AV N
ALOHA ST
8TH AV N
MERCER ST
TERRY AV N
VALLEY ST
WARD ST
MINOR AV N
MERCER ST
YALE AV N
FAIRVIEW AV N
EASTLAKE AV E
E GARFIELD ST

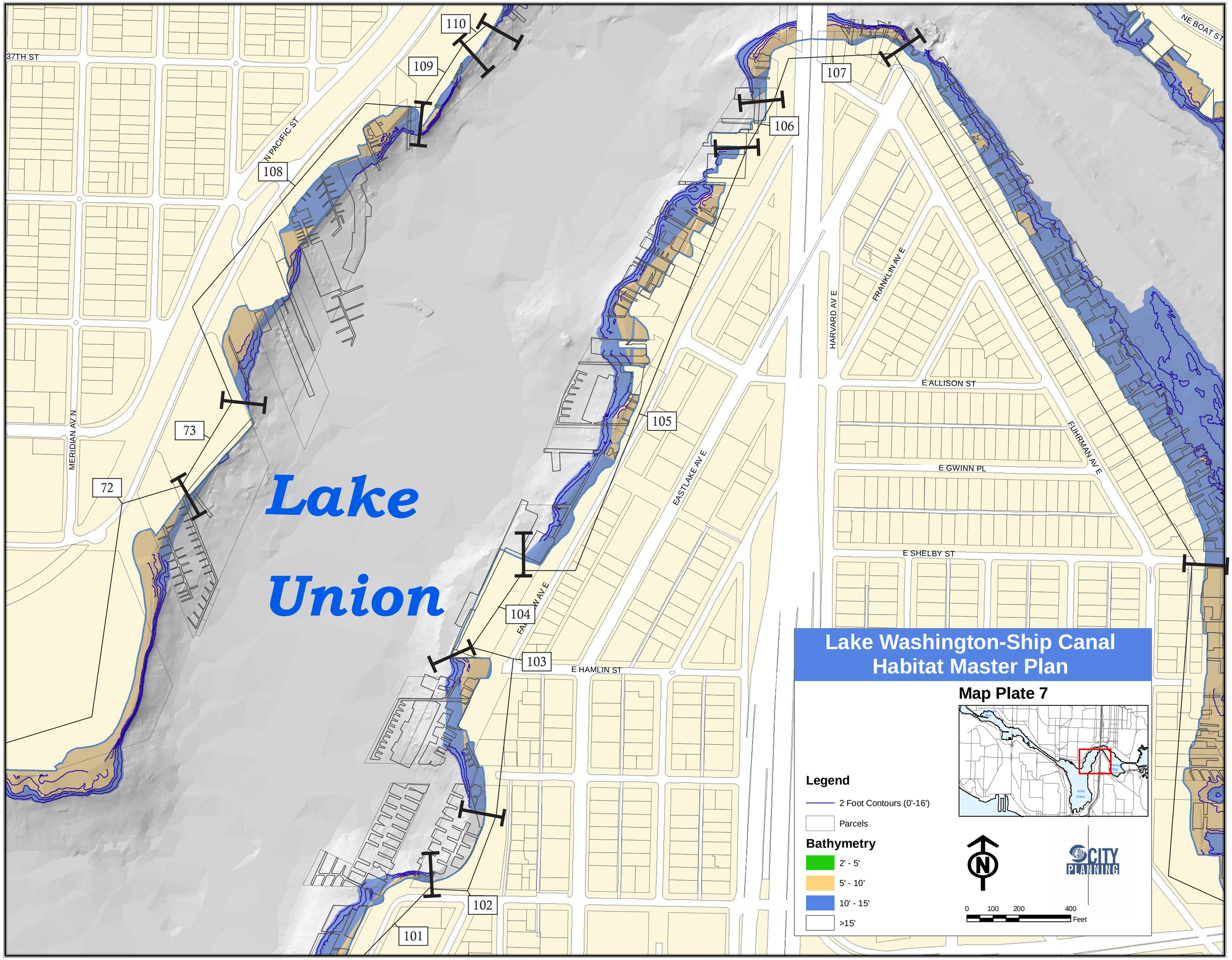
Lake Union
37TH ST
N PACIFIC ST
MERIDIAN AV N
NE BOAT ST
HARVARD AV E
FRANKLIN AV E
E ALLISON ST
FUHRMAN AV E
E GWINN PL
EASTLAKE AV E
E SHELBY ST
E HAMLIN ST
110
109
108
107
106
105
104
103
102
101
73
72
Lake Washington-Ship Canal Habitat Master Plan
Map Plate 7
Legend
2 Foot Contours (0'-16')
Parcels
Bathymetry
2' - 5'
5' - 10'
10' - 15'
>15'
0 100 200 400 Feet
CITY PLANNING